




Схема размещения листов



Лист 2



Линия совмещения с листом 2



Перечень координат характерных точек проектируемых красных линий (начало)

номер точки	координаты, у	координаты, х
1	1388443,44	481977,90
2	1388447,65	481969,95
3	1388440,30	481976,24
4	1388442,65	481967,30
5	1387620,55	481953,73
6	1387620,77	481946,43
7	1387621,21	481944,67

номер точки	координаты, у	координаты, х
8	1387620,81	481944,81
9	1387621,03	481937,62
10	1387629,81	481944,98
11	1387630,02	481938,10
12	1387630,21	481864,42
13	1387639,07	481865,95

Условные обозначения

	Граница проекта планировки		Охранная зона газопровода, подлежащая установлению
	Устанавливаемые красные линии		Номера характерных точек
	Планируемый газопровод		Газопровод высокого давления
	Зона планируемого размещения объекта		Высоковольтная линия

Примечания

Граница проектируемой красной линии совпадает с зоной планируемого размещения объекта (полосой отвода), определенной в ранее разработанном проекте "Энергоцентр мощностью 24,8 МВт на базе ГПУ по адресу: г. Краснодар, п. Знаменский, п. Зеленопольский", в разделе: "Внеплощадочный газопровод высокого давления. Проект полосы отвода", выполненном ООО "КНГЦ" г. Краснодар в 2017г.

7459-18-108/21-00-ПП					
Документация по планировке территории (проект планировки и проект межевания) территории линейного объекта "Внеплощадочный газопровод высокого давления"					
Изм.	Кол. уч.	Лист	№ док	Подпись	Дата
ГИП	Герусов	05.18г			
Разраб.	Сычёва	05.18г			
Разраб.	Назаренко	05.18г			
Н.контр.	Калякин				
Проект планировки				Стадия	Лист
Чертёж красных линий М 1:1000				ПП	ПП-1
					3
ООО "Корпорация АК" ЭСКМ" г.Краснодар					